

## PLANBESTÄMMELSER

Följande gäller inom området med nedanstående beteckningar. Där beteckning saknas gäller bestämmelsen inom hela planområdet. Endast angiven anläggning och utförning får tilläta. Bestämmelser utan beteckning gäller inom hela planområdet.

### GRÄNSER

- Användningsgräns
- Detaljplanegräns 3 meter utifrån planområdet
- Egenskapsgräns
- - - Illustrationslinje

### ANVÄNDNING AV MARK OCH VATTEN

#### Allmänna platser

- HUVUDGATA** Huvudgata
- LOKALGATA** Lokalgata
- GENVÄG** Gång-, cykel- och mopedväg
- NATUR** Naturområde
- NATUR** Vegetationen skall vara anpassad till tättraffikens behov, endast lågväxande buskar och markplantering

#### Kvarteretsmark

- B** Bostäder
- H** Handel
- HL** Handel och industri som inte orsakar störningar för omgivningen
- HU** Handel och industri med skyddsavstånd på maximalt 50 m

### UTFORMNING AV ALLMÄNNA PLATSER

Marken skall vara tillgänglig som körbär förhindelse för angripsande kvarteretsmark

### BEGÄNSNING AV MARKENS BEBYGGANDE

Marken får inte bebyggas

Marken skall vara tillgänglig för allmänna underjordiska ledningar

Marken skall vara tillgänglig för en allmän underjordisk ledning, dock upphör begränsningen att gälla om ledningen flyttas

### UTNYTTJANDEGRAD

- e<sub>1</sub> 0000 Största sammanlagda byggnadsarea i m<sup>2</sup>
- e<sub>2</sub> 40 Högstå höllena byggnadsarea per fastighet i procent av fastighetsarean, vid- eller kedjelös
- e<sub>3</sub> 15 Högstå höllena byggnadsarea per fastighet i procent av fastighetsarean, vid friliggande villor

### PLACERING, UTFORMNING, UTFÖRANDE

- Högstå byggnadshöjd i meter
- II Högstå antal våningar
- plantering Marken skall vara planterad

### UTFART OCH STÄNGSEL

Körbär utfart får ej anordnas

### STÖRNINGSSKYDD

Fasader skall dämpa så att högsta bullernivå inomhus inte överstiger 30 dBA ekvivalent ljudnivå och 45 dBA maximal ljudnivå

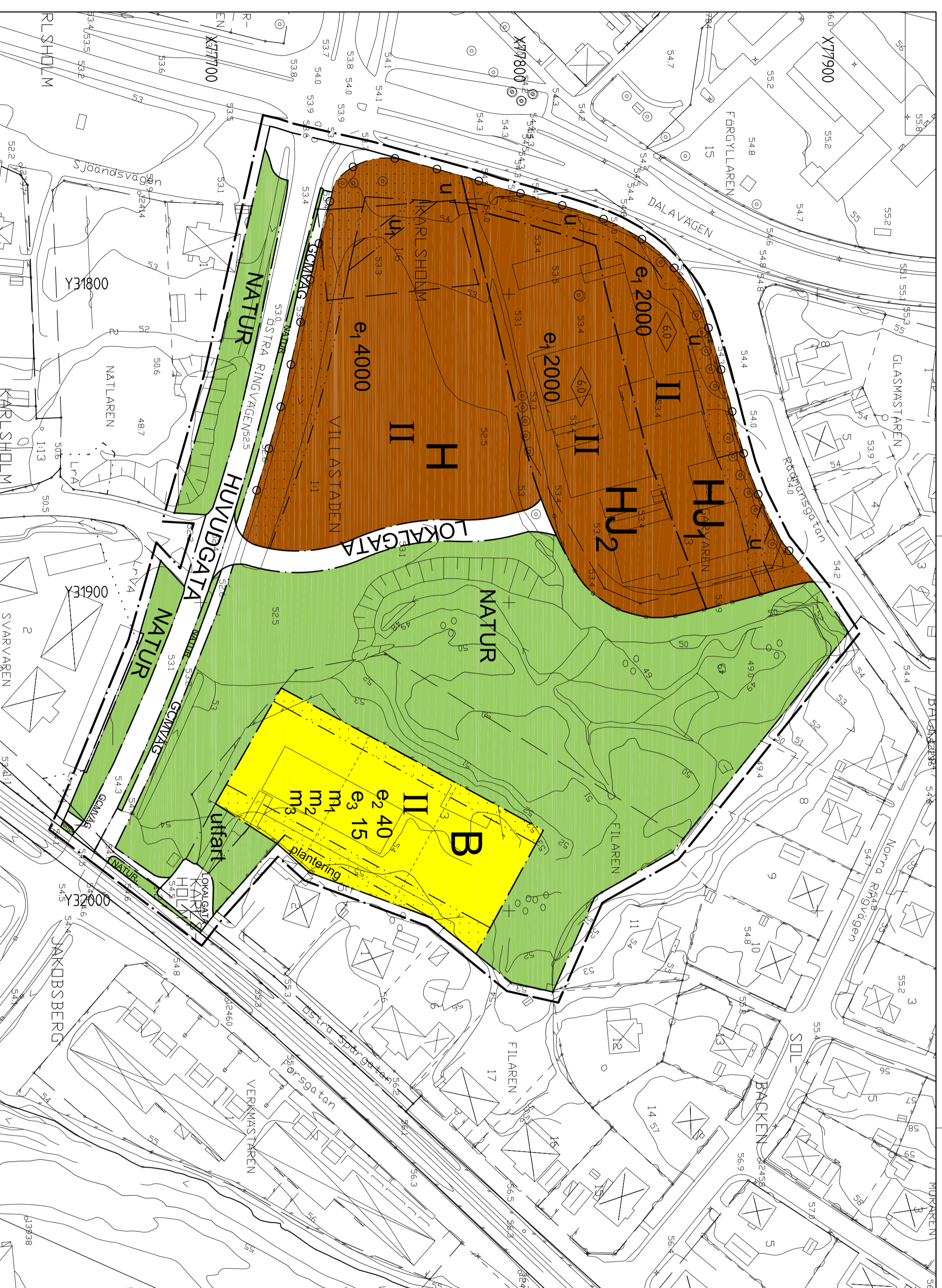
m<sub>2</sub> Minst en utep plats skall orienteras mot ljuddämpad sida så att högsta bullernivå inte överstiger 55 dBA ekvivalent ljudnivå och 70 dBA maximal ljudnivå

m<sub>3</sub> Vibrationsnivån inomhus i rum för sömn och vila skall ej överstiga 0,4 mm/s vågd RMS.

### ADMINISTRATIVA BESTÄMMELSER

#### Genomförandetid

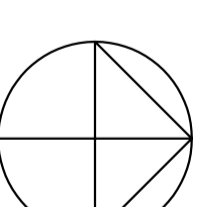
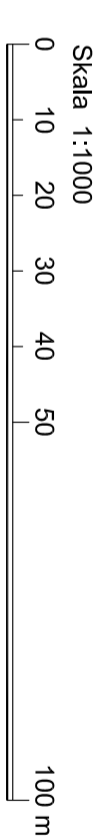
Genomförandetiden är 5 år från den dag planen vinner laga kraft



## GRUNDKARTANS BETECKNINGAR

- Fastighetsgräns
- Traktgräns
- Kvarterstraktgräns
- Servitutsgräns
- TÄPPEN
- BRÖÄNGEN
- s:1
- Sv
- ga:1
- 4, 11

- Byggnader, fasadlinjer redovisade
- Byggnader, takens begränsningslinjer redovisade
- Skärmtak
- Staket
- Häck
- Gata
- Nivåkurvor
- Rutnätspunkt
- Kabelskåp
- Avvägd höjd



Till planen hör följande planarkar med bestämmelser:  
 Planbeskrivning Utlåtande  
 Genomförandebeskrivning Fastighetsbeskrivning  
 Behovsbedömning Illustration

NORMALT PLANFÖRÄNDRANDE

Detaljplan för Karlsholm del av kv Garvarn och Filaren

Antegetandehandling

**Kristinehamns Kommun**

Bestämdatum 2008-05-29  
 Antagande 2008-05-29  
 Laga kraft 2008-06-26  
 KF

Upprättad av Kommunstyrelsen 2008-04-28

Värmlands län

Torbjörn Gustafsson  
 Stadsarkitekt

Ulrika Ljung  
 Planarkitekt